





Legende:

Vorläufiges Erschließungsgebiet 

Bandbreiten im Down-/Upload [Mbit/s]

<= 15 / 1 

= 16 / 1 

>= 30 / 2 

Gemeinde Otterfing
Corwese GmbH

Ist-Versorgung
Karte zum Auswahlverfahren



Erstellt von: Müller
Erstellt am: 21.06.2015
Maßstab 1:11467

Geobasisdaten: © Bayerische Vermessungsverwaltung 2015

